

Hollersbach: Wanderung zur Neuen Fürther Hütte



Erlebnis: ★ ★ ★ ★ ★

Landschaft: ★ ★ ★ ★ ★

Länge: 14,2 km

Höhenmeter: ▲ 1415 m

▼ 109 m

Zeit: 11:30-12:00 h

Schwierigkeit: **schwer**

Kondition: ★ ★ ★ ★ ★

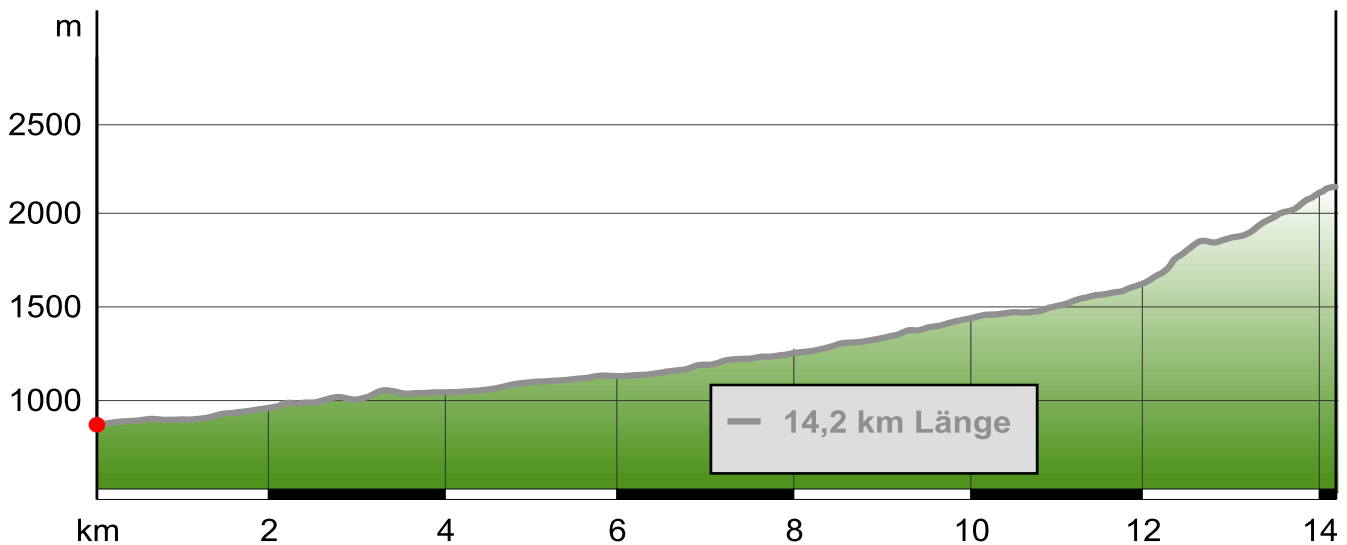
Technik: ★ ★ ★ ★ ★

Beste Jahreszeit:

J F M A M **J J A S** O N D



Hollersbach: Wanderung zur Neuen Fürther Hütte



Beschreibung

Kurzbeschreibung

Auf in die hochalpine Berglandschaft zur Neuen Fürther Hütte!

Wegbeschreibung

Route: Wandern Sie vom Parkplatz Taleingang ins Hollersbachtal mit der Wegnummer 916. Von dort geht's entweder über den Almweg oder über den Bachlehrweg (bis Abzweigung Wirtsalm) vorbei an der Senningbräualm - mäßig steigend vorbei an der Edelweißhütte zum Ofnerboden und zur Talstation der Materialseilbahn Fürther Hütte. Von dort führt der Weg über Serpentinaen zum Steinmandl (Weißeneegg) - weiter kurz bergab in westlicher Richtung über eine Brücke - dann dem Weg folgend zur Neuen Fürther Hütte am Kratzenbergsee.

Anstieg: 6 h , Abstieg: 5 h 30 min

Tipp des Autors

Die Neue Fürther Hütte ist ein toller Ausgangspunkt für zahlreiche hochalpine Wanderungen, wie. z.B. der Larmkogel, Überquerung zur Neuen Thüringer Hütte oder zur St. Pöltner Hütte.

Ausrüstung

Festes Schuhwerk (Bergschuhe), hochalpine Wanderbekleidung, Wanderkarte, ausreichend Trinkwasser, Jause, ... erforderlich!

Sicherheit

Ein Grundmaß an Trittsicherheit ist erforderlich!

Karte

Alpenwelt Verlag A 103 Mittersill-Hollersbach-Stuhlfelden

Parken

Beim Taleingang Hollersbachtal befinden sich ausreichend Parkmöglichkeiten

Öffentliche Verkehrsmittel







Die Region Mittersill- Hollersbach- Stuhlfelden ist durch die Pinzgauer Lokalbahn und ÖBB- Busse sehr gut erreichbar.

Weitere Infos / Links

Mittersill Plus GmbH, Stadtplatz 1, 5730 Mittersill, Tel. +43(0) 6562 4292

info@mittersill-tourismus.at, www.mittersill.at

Eigenschaften

-  mit Einkehrmöglichkeit
-  aussichtsreich
-  Streckentour
-  geologische Highlights
-  botanische Highlights
-  faunistische Highlights

Autor und Quelle

Autor:

Erstellt: 28/02/2011

Geändert: 28/02/2011

Quelle: Ferienregion Nationalpark Hohe Tauern (ÖSTERREICH'S WANDERDÖRFER)

<http://www.nationalpark.at/>



DIE NATIONALPARK-REGION

Hollersbach: Wanderung zur Neuen Fürther Hütte

Bilder



Blick auf den Kratzenbergsee
Quelle: Mittersill Plus GmbH